

山ノ寺ため池ハザードマップ

山ノ寺ため池
 総貯水量： 9,000m³
 堤 高： 3.6m

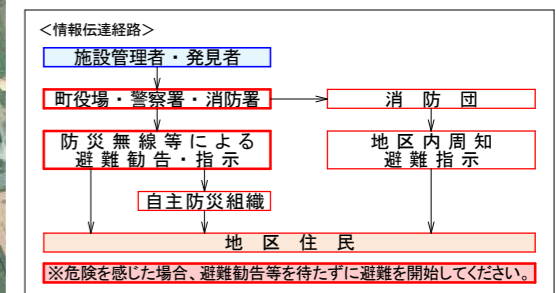
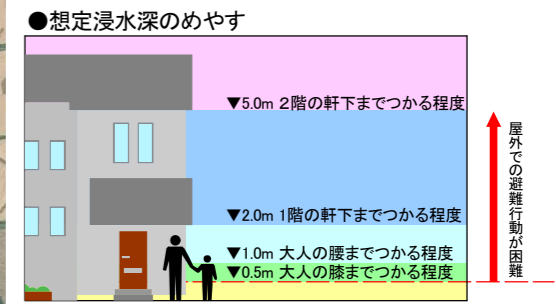
川西町ため池 ハザードマップ

やまのてら
山ノ寺ため池

この地図は大雨や大規模な地震により、満水状態のため池の堤体が決壊し、すべての水が一度に流出した場合を想定し、浸水する範囲を図化したものです。
 浸水想定区域は仮定に基づき予測した結果であり、不確実性を有しています。

- 凡例
- 一次避難経路
 - 避難所
 - 洪水到達時間
 - 浸水想定区域
 - 0.5m 未満
 - 0.5~1.0m 未満
 - 1.0~2.0m 未満
 - 2.0~5.0m 未満
 - 5.0m 以上

- 流速
- 0.5m/s を超える
 - 1.5m/s を超える



ため池ハザードマップに関するお問い合わせ先
 川西町役場 農地林務課 TEL 0238-42-6646
 令和2年6月作成



川西町中央公民館

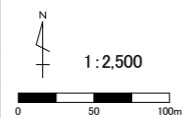
山ノ寺ため池

●避難所一覧 ※地図内に表示している施設のみ記載しています。

避難場所	住所	電話番号
川西町中央公民館	大字上小松1559-3	0238-42-6670

●緊急連絡先

緊急連絡先	電話番号
川西町役場	0238-42-2111
置賜総合支庁	0238-26-6000
警察署	110
消防署	119



- 避難のポイント
- 状況に応じた避難経路の選択
 あらかじめ避難経路と危険箇所を確認しましょう
 - 避難は徒歩で
 車中での被災リスクが大きいです ※30~50cmの浸水で車のエンジン停止
 また、道路は緊急車両用に確保します
 - 浸水が始まったら垂直方向への避難
 浸水中の避難は非常に危険です ※ひざ上の浸水で歩行による避難が困難
 丈夫な建物の2階以上に避難しましょう