

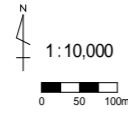
避難所一覧

地図内に表示している施設のみ記載しています。

避難場所	住所	電話番号
川西町中央公民館	大字上小松1559-3	0238-42-6670
小松小学校	大字上小松1486	0238-42-3151
フレンドリープラザ	大字上小松1037-1	0238-46-3311
置賜農業高等学校	大字上小松3723	0238-42-2101

緊急連絡先

緊急連絡先	電話番号
川西町役場	0238-42-2111
置賜総合支庁	0238-26-6000
警察署	110
消防署	119



新八堤・大光院堤1号・内山沢堤ハザードマップ

新八堤	総貯水量：7,500m ³ 堤高：3.5m
大光院堤1号	総貯水量：23,700m ³ 堤高：5.0m
内山沢堤	総貯水量：150,000m ³ 堤高：14.2m

川西町ため池 ハザードマップ

新八堤

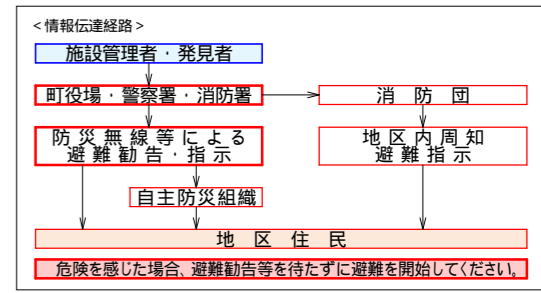
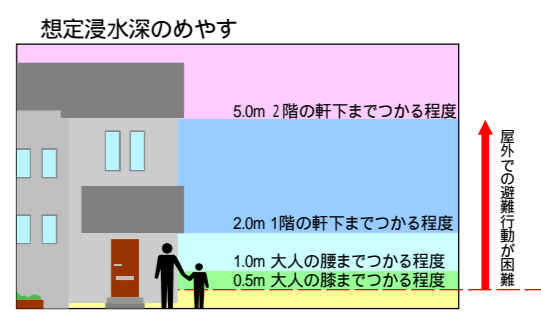
【重ねため池】 大光院堤1号 内山沢堤

この地図は大雨や大規模な地震により、満水状態のため池の堤体が決壊し、すべての水が一度に流出した場合を想定し、浸水する範囲を図化したものです。

浸水想定区域は仮定に基づき予測した結果であり、不確実性を有しています。

凡例	浸水想定区域
→ 避難経路	0.5m 未満
🏠 避難所	0.5～1.0m 未満
- - - 洪水到達時間	1.0～2.0m 未満
— 避難地区	2.0～5.0m 未満
	5.0m 以上

流速	
0.5m/s を超える	
1.5m/s を超える	



避難のポイント

状況に応じた避難経路の選択
 あらかじめ避難経路と危険箇所を確認しましょう
避難は徒歩で
 車中での被災リスクが大きいです 30～50cmの浸水で車のエンジン停止
 また、道路は緊急車両用に確保します
浸水が始まったら垂直方向への避難
 浸水時の避難は非常に危険です ひざ上の浸水で歩行による避難が困難
 丈夫な建物の2階以上に避難しましょう

ため池ハザードマップに関するお問い合わせ先
 川西町役場 農地林務課 TEL 0238-42-6646
 令和2年6月作成