

マイ・タイムライン作成のためのチェックシート

洪水ハザードマップや浸水想定区域図等でチェック

◇あなたの住んでいる場所の浸水深は？

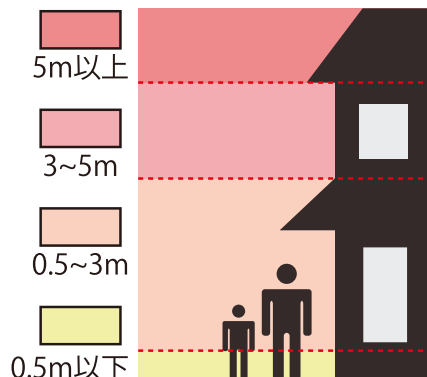
メートル
m

◇あなたの住んでいる場所の浸水継続時間は？

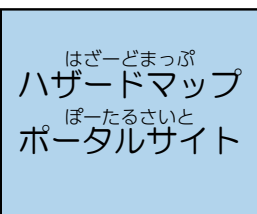

時間

◇あなたの住んでいる場所は家屋倒壊等氾濫
想定区域（氾濫流・河岸浸食）ですか？

はい いいえ



※浸水深の色分けは参考です。
マップの凡例を確認して下さい。



洪水ハザードマップや
洪水浸水想定区域図は
ここからチェック！



※自治体が発行するハザードマップで確認できる場合もあります

家庭の状況チェック

- くるま 車 なし 無 あり 有 (台)
- べつと ペット なし 無 あり 有 ()
- じびょうやく 持病薬 なし 無 あり 有 ()
- ひなん 避難に支援が必要な人 (高齢者、障がい者、乳幼児、妊婦など) なし 無 あり 有 ()

避難先のチェック

あなたが避難する場所

洪水ハザードマップに記載されている避難所
〔 (移動手段: 移動時間: 約 分) 〕

親戚・知人の家
〔 (移動手段: 移動時間: 約 分) 〕

その他 (近くの浸水しない場所 (浸水深以上の階のある堅牢な建物など))
〔 (移動手段: 移動時間: 約 分) 〕



避難先は複数
考えておこう！